



צבא הגנה לישראל  
המנהל האזרחי  
לאזור יהודה והשומרון

הממונה על הרכוש הממשלתי  
והנטוש באיו"ש

**הודעה בדבר תוצאות בדיקת צוות סטאטוס מקרקעין  
(צוות לבדיקת גבולות אדמות מדינה במקרקעין שאינם מוסדרים - "קו כחול")**

1. בתאריך 06.12.1982 נחתמה על ידי הממונה על הרכוש הנטוש והממשלתי תעודת הכרזה על אדמות מדינה - רכוש ממשלתי (להלן: "ההכרזה המקורית") בהתאם לסמכויותיו על פי צו מס' 59 צו בדבר רכוש ממשלתי, בשטח המפורט בתרשים הסכמטי שצורף לתעודה.
2. בתאריך 25.07.2024, הושלמה בדיקת הצוות לדיוק גבולות אדמות המדינה (להלן: "צוות סטאטוס מקרקעין") בשטח זה. תוצאות בדיקה זו מצורפות בתשריט המצורף להודעה זו.
3. מדובר בשטח הנמצא בתחום אדמות **בתיר** שבנפת בי"ל, גוש פיסקלי 12, מווקע **חלת אבו חרת**, גוש פיסקלי 13, מווקע **אל חמר**, גוש פיסקלי 14, מווקע **אל קציר**, גוש פיסקלי 15, מווקע **ברדמה**.
4. בהתאם, להלן המסמכים המצורפים להודעה זו:
  - א. מפה לבנה הכוללת שלושה צבעים  
צהוב - השטח שנמצא שאינו חלק מההכרזה ["נגרע"], לאור עבודת הצוות,  
אדום - השטח שנמצא כי יש לכלול אותו בהכרזה לאור עבודת הצוות ["נוסף"],  
וכחול - השטח שלא השתנה לאור עבודת הצוות.
  - ב. מפה טופוגרפית הכוללת שלושה צבעים (צהוב - השטח שנמצא שאינו חלק מההכרזה ["נגרע"], לאור עבודת הצוות, אדום - השטח שנמצא כי יש לכלול אותו בהכרזה לאור עבודת הצוות ["נוסף"], וכחול - השטח שלא השתנה לאור עבודת הצוות)
  - ג. תעודת ההכרזה המקורית והתשריט/המפה המלווים אותה.
5. רשאי כל אדם הרואה עצמו נפגע מתוצאות דיוק גבולות אדמות המדינה על ידי הצוות, לערור על ההחלטה בהתאם לפרט 34 לתוספת לצו בדבר ועדות עררים (הגדה המערבית) (מס' 172), תשכ"ח-1967, ולפי התנאים הקבועים בפרט זה ובכל תחיקת הביטחון הרלוונטית. את הערר יש להגיש **לוועדת העררים הצבאית**, היושבת במחנה "עופר". על פי הקבוע בתקנות בדבר ועדות עררים (סדרי דין) (יהודה והשומרון), התש"ע-2010, **את הערר יש להגיש בתוך 45 ימים מיום פרסום הודעה זו**. יש להמציא עותק הערר על נספחיו לנציג הממונה במת"ק חברון או במייל [abohebron@gmail.com](mailto:abohebron@gmail.com)
6. כל המעוניין בפרטים או בהסברים להבהרת תוכן הודעה זו רשאי לפנות למוקד טלפוני שמספרו 074-7642929 וכן לתיבות דואר אלקטרוניות בכתובות [hachrazam@gmail.com](mailto:hachrazam@gmail.com) ו-[abohebron@gmail.com](mailto:abohebron@gmail.com)
7. נוסח התעודה מצוי גם באתר המנהל האזרחי ברשת בקישור הבא :  
<https://www.gov.il/ar/collectors/publications>

יוסי סגל  
הממונה על הרכוש הנטוש והממשלתי  
באזור יהודה והשומרון

תאריך: 13.08.2024

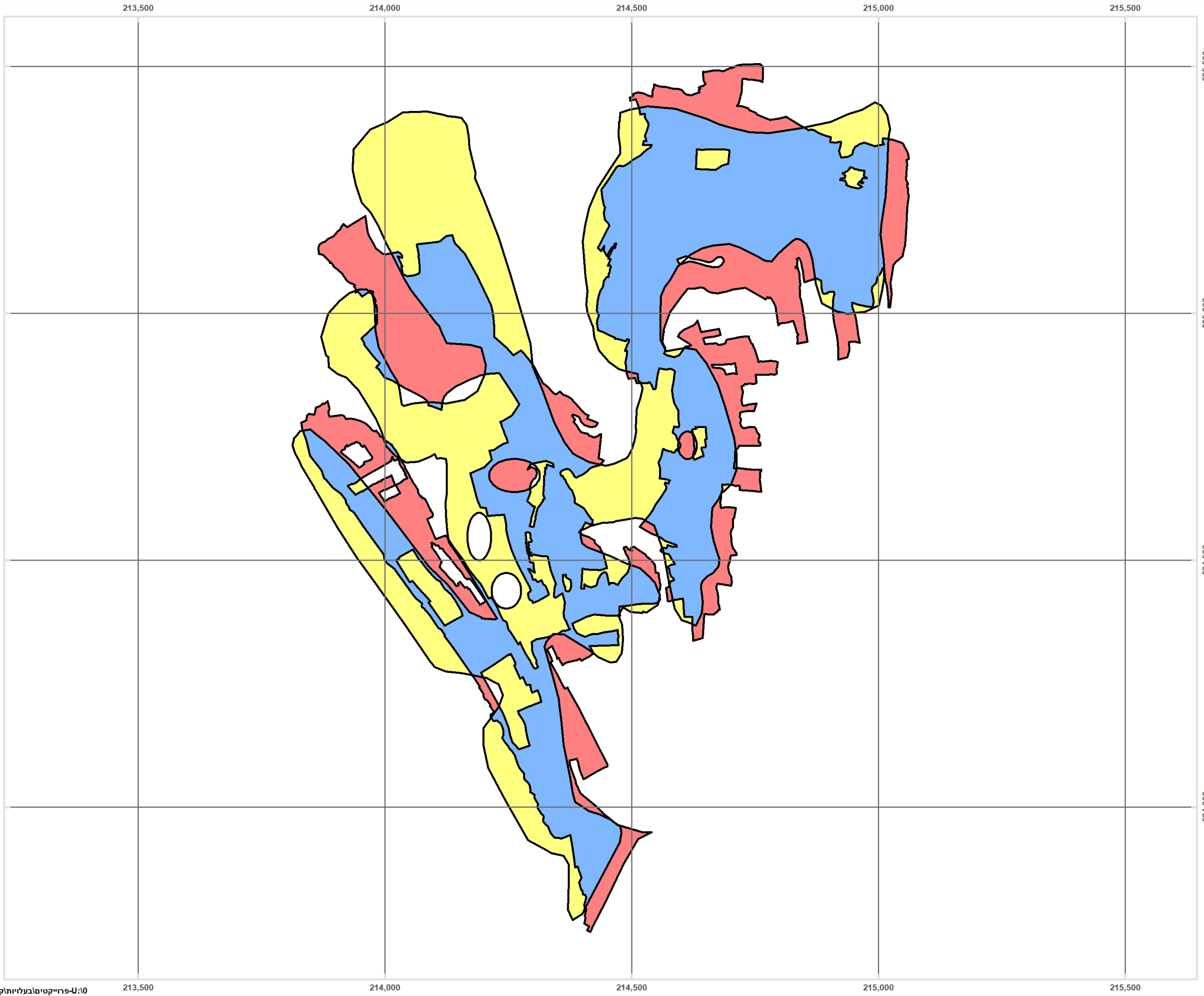
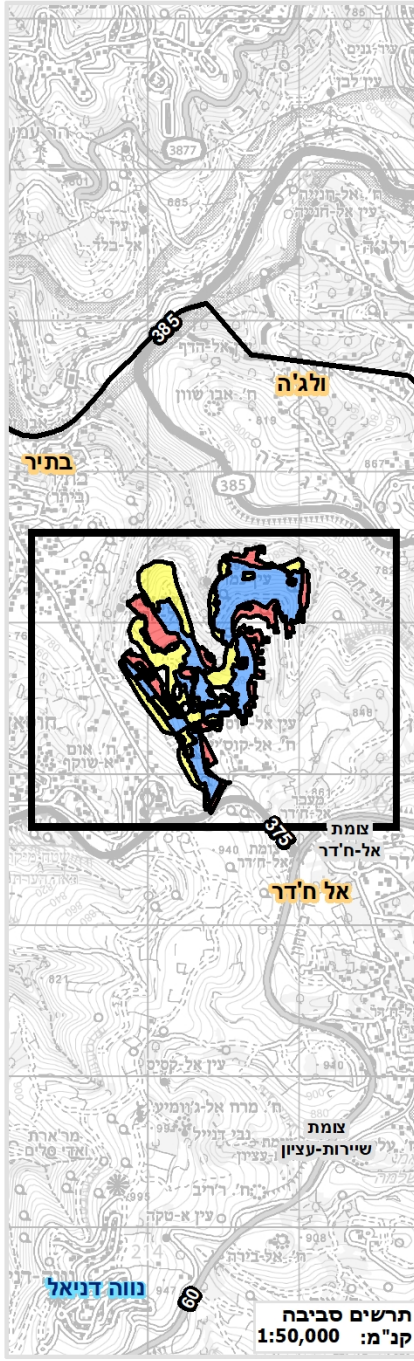
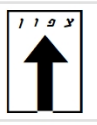


### קו כחול נחל חלץ

#### מקרא:

- שטח שנמצא שיש לכלול אותו בהכרה לאור עבודת הצוות: כ- 203.9 דונם
- שטח שנמצא שאינו חלק מההכרה לאור עבודות הצוות: כ- 303.5 דונם
- שטח שלא השתנה לאור עבודות הצוות: כ- 398.8 דונם

תאריך צילום: --/--  
 תאריך הפקה: 31/07/24  
 קב"מ: 1:7,000  
 סיווג: בלמ"ס



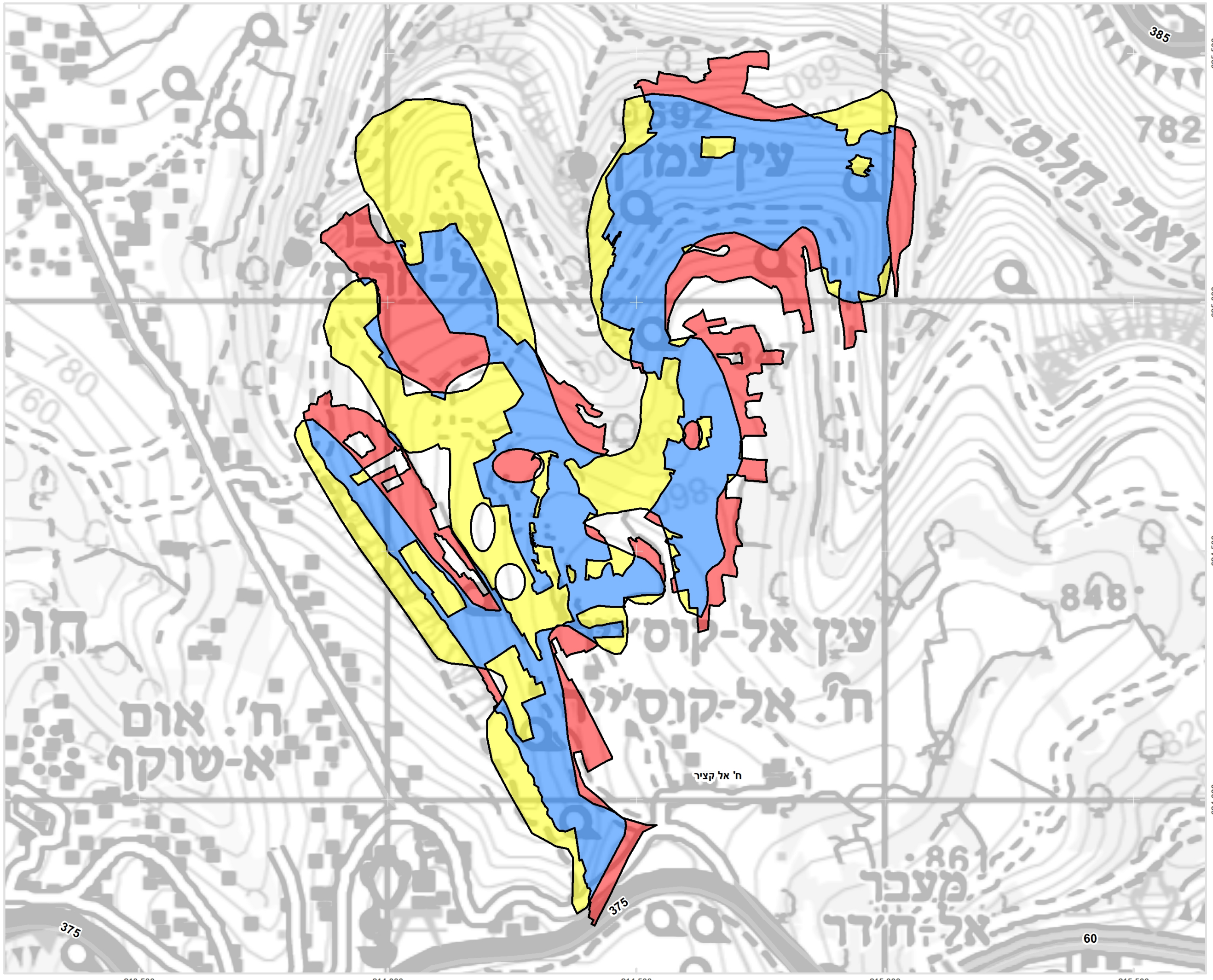
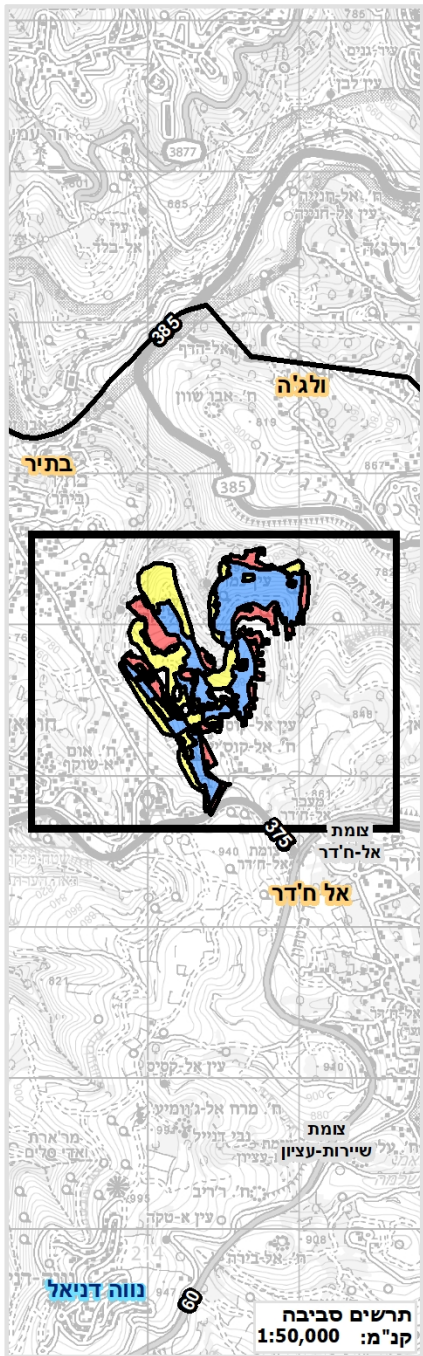
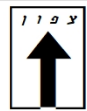


### קו כחול נחל חלץ

#### מקרא:

- שטח שנמצא שיש לכלול אותו בהכרה לאור עבודת הצוות: כ- 203.9 דונם
- שטח שנמצא שאינו חלק מההכרה לאור עבודות הצוות: כ- 303.5 דונם
- שטח שלא השתנה לאור עבודות הצוות: כ- 398.8 דונם

תאריך צילום: --/--  
 תאריך הפקה: 13/08/24  
 קב"מ: 1:7,000  
 סיווג: בלמ"ס



צו בדבר רכוש ממשלתי (איזור יהודה ושומרון) (מס' 59) תשכ"ז-1967

איזור בדבר היות מקרקעין רכוש ממשלתי

בתוקף סמכותי לפי סעיף מס' 2 ב' לצו בדבר רכוש ממשלתי (איזור יהודה ושומרון) (מס' 59), תשכ"ז-1967 הנני מאשר בזה כי המקרקעין שפרטיהם מובאים להלן הם רכוש ממשלתי:

המקום: נפה בית-לחם אדמת הכפר בתיר.

גוש פיסקלי 12 - חלת אבו חרת.

גוש פיסקלי 13 - אל חמר.

גוש פיסקלי 15 - ברדמה.

השטח כ-500 דונם לפי מפה בק.מ. 1:20.000.

הרואה עצמו כנפגע מהודעה זו רשאי לערור עליה בפני ועדת עררים, בהתאם לצו בדבר ועדות עררים איזור יהודה ושומרון מס' 172 תשכ"ח-1967, תוך 30 יום ממועד הסיור בשטח.

י. נהרי  
הממונה על הרכוש  
הממשלתי ב"ש

1982 דצ' 06

הממונה על הרכוש הממשלתי

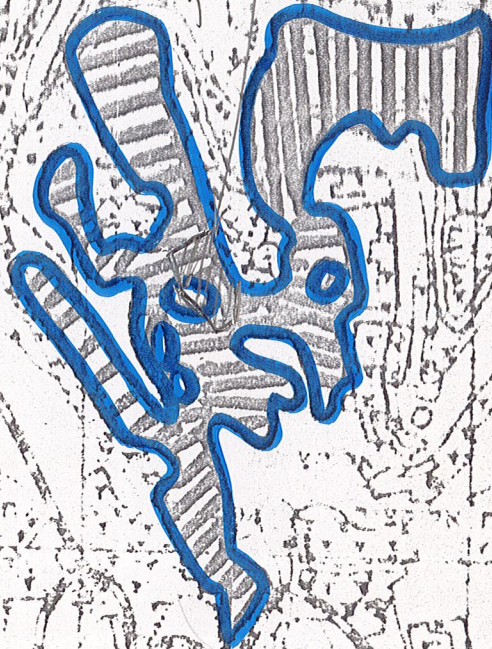
ת א ר י ך

# □ - אזור גולן

העברת אדמות מדונה  
למועצת אזורית גוש-עציון  
ביתר - חלק צפוני  
נרבי' - 82

164

105



3

1:20,000

קרינה